

DESCÚBRELO

PARQUE HISTÓRICO del NAVIA

EL HOMBRE EN LA NATURALEZA



- ARQUITECTURA
- GASTRONOMÍA
- PAISAJES
- TURISMO ACTIVO
- MONUMENTOS
- PUEBLOS
- MUSEOS
- CULTURA
- ARQUEOLOGÍA
- DESCANSO



WWW

CONSEJO REGULADOR
PARQUE NATURAL

PRODER II



OFICINAS DE TURISMO

OFICINAS DE TURISMO

OFICINA DE TURISMO DE BOAL

Casa de La Apicultura. Los Mazos, Boal. Teléfono: 985 620 629 / 003

Horarios: Martes - sábado: 11:30 - 14:00 y 17:30 - 19:30 h.

Domingo: 11:30 - 14:00 h.

Lunes cerrado.

OFICINA DE TURISMO DE COAÑA

Castro de Coaña. Villacondide, Coaña. Teléfono: 679 810 007

Horarios: Martes - Domingo: 10:30 - 14:00 y 16:00 - 19:00 h.

Lunes cerrado.

OFICINA DE TURISMO DE EL FRANCO

Parque de María Cristina. La Caridad. Teléfono: 619 368 169 / 985 637 030

Horarios: Martes - viernes: 10:00 - 14:00 y 17:00 - 20:00 h.

Sábado: 10:00 - 14:00 h. Domingo 11:00 - 14:00 h.

Lunes Cerrado.

OFICINA DE TURISMO DE GRANDAS DE SALIME

Casa de Cultura. Grandas de Salime. Teléfono: 985 627 350

Horarios: Martes - sábado: 11:00 - 14:00 y 16:00 - 19:00 h.

Domingo: 11:00 - 14:00 y 16:00 - 18:00 h.

Lunes cerrado.

OFICINA DE TURISMO DE ILLANO Y PISCINA MUNICIPAL

Centro Recreativo de Folgueiróu, Illano. Teléfono: 985 620 256

Horarios: Martes - sábado: 12:00 - 14:00 y 15:00 - 20:00 h.

Lunes cerrado.

OFICINA DE TURISMO DE NAVIA

Avenida de La Dársena, Navia.

Navia. Teléfono: 985 473 795

Horarios: Lunes - viernes: 09:00 - 15:00 y 16:00 - 21:00 h.

Sábados - domingos 10:00 - 14:00 y 16:00 - 19:30 h.

OFICINA DE TURISMO DE PESOZ

Museo Etnológico de Pesoz. Teléfono: 985 627 000

Horarios: Martes - Domingo: 11:30 - 14:00 y 16:00 - 19:30 h.

Lunes: Cerrado.

OFICINA DE TURISMO DE TAPIA DE CASARIEGO

Plaza de la Iglesia, Tapia. Teléfono: 985 472 968

Horarios: Lunes - jueves: 09:00 - 21:00 h.

Viernes - domingo: 10:00 a 13:00 y 16:00 - 20:00 h.

OFICINA DE TURISMO VILLAYÓN


Ayuntamiento de Villayón. Teléfono: 985 625 055

Horarios: Lunes - domingo: 10:00 a 18:00 h.

OFICINA	LUN	MAR	MIE	JUE	VIE	SAB	DOM
Boal							
Coaña							
El Franco							
Grandas							
Ilano							
Navia							
Pesoz							
Tapia							
Villayón							

CERRADA

ABIERTA



MUSEOS

COLECCIÓN MUSEOGRÁFICA CASA DE LA APICULTURA

Los Mazos, Boal. Teléfono: 985 62 06 29

Horarios: Martes - sábado: 11:30 - 14:00 y 17:30 - 19:30 h.

Domingo 11:30 a 14:00 h. Lunes cerrado.

Precios: Gratuito.

Visitas: Libres. Guiadas previa reserva.

Distancia: Desde Boal, 2,5 km.

Cómo llegar: Desde Boal, AS-12 dirección Navia.

COLECCIÓN MUSEOGRÁFICA DE ROZADAS

Rozadas, Boal. Teléfonos: 985 924 892 - 689 573 196

Horarios: Concertados.

Precios: Concertados.

Visitas: Concertadas.

Distancia: Desde Boal, 9 km. (10 minutos).

Cómo llegar: Desde Boal, As-22 dirección Vegadeo (en obras).

MUSEO DE LA FORJA

La Caridad, El Franco. C/ Pelayo, 2. Teléfono: 985 637 161

Horarios: Lunes - domingo: 10:30 - 19:30 h.

Precios: Gratuito.

Visitas: Libres.

Distancia: Desde Navia 10 km. (10 min).

Desde Boal 35 km. (35 minutos).

Cómo llegar: Desde Navia, N-634 dirección A Coruña.

Desde Boal, As-22 dirección Vegadeo hasta Rozadas y Fr-1 La Caridad.

MUSEO CASTRO DE CHAO SAMARTÍN

Castro. Grandas de Salime. Teléfono: 985 627 143

Horarios: Martes a sábado: 11:00 - 14:00 y 15:30 - 19:00 h.

Domingo: 11:00 - 14:00 y 15:30 - 18:00 h.

Lunes cerrado.

Precios: Individual 4E. Infantil 2,5E. Senior 2,5E. Menores de 4 años gratuito.

Grupos: Más de 20 personas, cita previa: 1,5E.

Martes gratuito.

Visitas: libre con introducción a la entrada

Distancia: Desde Navia 69 km. (1h y 20 minutos).

Desde Boal 51 Km. (60min).

Cómo llegar: Desde Grandas de Salime, AS-28 en dirección Puerto del Acebo.

Desde Navia: Por la N-634, cruzar el puente sobre la ría de Navia, tomar la AS-12 dirección Grandas de Salime.

MUSEO ETNOGRÁFICO DE GRANDAS DE SALIME

Grandas de Salime. Avda. del Ferreiro, s/n Teléfono: 985 627 243

Horarios: Martes - domingo: 11:30 - 14:00 y 16:00 - 19:30 h.

Lunes cerrado.

Precios: Individual 1,50E. Menores: 0,30E.

Grupos: Más de 25 personas, cita previa: 0,75E.

Grupos escolares: Gratuito.

Martes gratuito.

Visitas: Libres. Guiadas previa reserva.

Distancia: Desde Navia 63 km. (1h y 15 minutos).

Desde Boal 25 Km. (20 min).

Cómo llegar: Desde Navia, cruzar el puente sobre la ría, AS-12 dirección Grandas de Salime.

MUSEO ETNOGRÁFICO JUAN PÉREZ VILLAMIL

Puerto de Vega, Navia. Avda. Juan Pérez Villamil, 2. Teléfono: 985 648 805

Horarios: Martes - viernes: 12:00 - 14:00 y 17:30 - 19:30 h.

Sábado - domingo: 11:30 a 14:30 y 16:30 a 19:30h.

Lunes cerrado. Cerrado hasta el 17 de julio.

Precios: Gratuito.

Visitas: Libres. Guiadas previa reserva.

Distancia: Desde Navia 7 km (10 min).

Cómo llegar: Desde Navia, NV-2 dirección Andrés.

MUSEO ETNOLÓGICO DE PESOZ

Pesoz. Casa de Cultura. Teléfono: 985 627 000

Horarios: Martes - Domingo: 11:30 - 14:00 y 16:00 - 19:30 h.

Lunes cerrado.

Precios: Adultos: 1,50E.▣

Niños: 0,30E.

Martes: Gratuito.

Distancia: Desde Navia 60 km (1h 20 min).

Desde Boal 35 km (45 min).

Desde Grandas de Salime 7 km (10 min).

Cómo llegar: Desde Navia, AS-12.

Desde Boal, AS-12.

Desde Grandas, AS-12.

MUSEO DE CÁMARAS FOTográfICAS "EVERARDO FERNANDEZ CADENAS"

IES "Marqués de Casariego", Tapia. Plaza de la Constitución, 2. Teléfono: 985 628 017

Horarios: Lunes - viernes: 10:00 - 13:00 h.

Sábado - domingo: Cerrado.

Precios: Gratuito.

Visitas: Libres.

Distancia: Desde Navia, 17 km. (15 min).

Desde La Caridad, 7 km. (5 min.).

Cómo llegar: Desde Navia, N-634 dirección A Coruña.

Desde La Caridad, N-634 dirección A Coruña.

AULAS DIDÁCTICAS

AULA DIDÁCTICA DEL CASTRO DE COAÑA

Villacondide, Coaña. Teléfono: 985 978 401

Horarios: Martes - domingo: 10:30 - 14:00 y 16:00 - 19:00 h.

Lunes cerrado.

Precios: Gratuita.

Visita: Libre.

Distancia: Desde Navia, 7 km. (6 min.).

Desde Boal, 18 km (21 minutos).

Cómo llegar: Desde Boal: AS 12 dirección Navia.

Desde Navia, AS- 12, dirección Boal.

CENTROS DE INTERPRETACIÓN

CENTRO DE INTERPRETACIÓN DE LA EMIGRACIÓN E INSTRUCCIÓN PÚBLICA

San Luis, Boal. Teléfono 985 620 737

Horarios: Martes - sábado: 11:30 - 14.00 y 17:30 - 19:30 h.

Domingo 11:30 a 14:00 h.

Lunes cerrado.

Precios: Gratuito.

Distancia: Desde Boal, 2 km (3 min.).

Cómo llegar: Desde Boal, As-12 dirección Grandas de Salime.



CASTROS VISITABLES

CASTROS VISITABLES

CASTRO DE PENDIA

Pueblo de Pencia, Boal.

Descripción: Estuvo rodeado de una muralla rematada en torre sobre su flanco meridional, defendido además por un profundo foso en su flanco más vulnerable. Los materiales descubiertos sugieren su ocupación desde época prerromana hasta el siglo II d.C. Posee dos saunas de tipo castreño.

Acceso libre o visita guiada: Lunes: 13:00 h.

Martes - viernes: 13:00 y 16:15 h.

Sábados: 16:15 h.

Precios: Gratuito.

Distancia: Desde Boal, 7,5 km (15 minutos).

Cómo llegar: Desde Boal, AS 12 dirección Navia. Desvío en el pueblo de Pencia (P.K. 18), 2 km pista asfaltada y 0,5 km. de camino de tierra hasta llegar al yacimiento.

CASTRO DE COAÑA

Pueblo de Villacondide, Coaña. Teléfono: 985 978 401

Descripción: Construido sobre una pequeña colina y delimitado por una gruesa muralla con un foso excavado en la roca, oculto hoy. A su abrigo se conservan hasta 80 cabañas. Un gran torreón delimita el conjunto y supone el último acceso al recinto. Su origen podría remontarse a varios siglos antes de la conquista romana.

Horarios: Martes - domingo: 10:30 - 14:00 y 16:00 - 19:00 h.

Lunes cerrado.

Visitas guiadas: Miércoles a domingo: 11:00, 12:00, 13:00, 16:15, 17:15 y 18:15 h.

Precios: Gratuito.

Distancia: Desde Boal, 18 km (21 min.).

Desde Navia, 7 km (6 min.).

Cómo llegar: Desde Boal, AS-12 dirección Navia.

Desde Navia, AS-12 dirección Boal.

CASTRO DE MOHÍAS

Mohías, Coaña.

Descripción: El poblado se extiende sobre una meseta en la que se han exhumado unas veinte

cabañas. Protegido por tres fosos excavados en roca y una muralla casi perdida, estuvo ocupado en los siglos I-II d.C. Por excavar.

Horarios: Acceso libre.

Visitas: Libres.

Precios: Gratuito.

Distancia: Desde Navia, 3 km. (3 min.).

Como llegar: Desde Navia, carretera N-634, desvío a Jarrío y Ortiguera, hasta encontrar al derecha indicador al castro de Mohias.

CASTRO DEL CABO BLANCO

Valdepareas, El Franco.

Descripción: Castro marítimo sobre un promontorio costero, de notables dimensiones y precedido de grandes fosos transversales al castro, que lo separan de tierra. Por excavar, ha sido objeto de catas arqueológicas.

Horarios: Acceso libre.

Visitas: Libres.

Precios: Gratuito.

Distancia: Desde La Caridad, 5 km. (7 min.).

Desde Tapia, 7 km. (10 min.).

Como llegar: Desde La Caridad, N-634, desvío centro de Valdepareas dirección Fonfría.

Desde Tapia, N-634, desvío centro de Valdepareas dirección Fonfría.

CASTRO DEL CHAO SAMARTÍN

Castro, Grandas de Salime. Teléfono: 985 627 143

Descripción: El castro de ubica al pie de un acusado desnivel hacia el oeste, con un rellano hacia levante. Contiene fosos exteriores, muralla, poblado, acrópolis, domus y necrópolis medieval. Es objeto de excavación arqueológica.

Horarios: Martes - sábado: 11:00 - 14:00 y 15:30 - 19:00 h.

Domingos : 11: 00 - 14:00 y 15:30 - 18:00 h.

Lunes cerrado.

Precios: Martes gratuito.

Resto de días: Adultos: 4E.

Niños menores de 4 años: gratuita.

Niños de 4 a 16 años y mayores de 65 años: 2,50E.

Grupos a partir de 20 y con previo aviso: 1.50E.

Visitas guiadas: Martes - sábado: 11:30, 12:30, 13:30, 16:00, 17:00 y 18:00 h

Domingos: 11:30, 12:30, 13:30 y 18:00 h.

Distancia: Desde Grandas de Salime, 6 km. (5 min).

Desde Navia, 69 Km. (1 h y 20 min).

Cómo llegar: Desde Grandas de Salime, AS-28 en dirección Puerto del Acebo.

Desde Navia: Por la N-634, cruzar el puente sobre la ría de Navia, tomar la AS-12 dirección Grandas de Salime.

CASTRO DEL CASTELLÓN

Illano, Illano.

Descripción: Todo el perímetro del castro se encuentra rodeado por una gran muralla que alcanza los 4 metros de altura en buen estado de conservación. Estuvo habitado en época romana, aunque es probable que su fundación se remonte a la Edad de Hierro (siglos IV -I a.C). Por excavar.

Horarios: Libre.

Precios: Gratuito.

Distancia: Desde Grandas de Salime, 7 km. (10 min).

Desde Navia, 4 Km. (1 h y 30 min).

Como llegar: Desde Illano, continuamos por la AS-12 hacia La Montaña, donde a unos 500 m encontramos el desvío hacia la izquierda. También se puede observar en su totalidad desde un mirador que encontraremos tomando el desvío hacia el pueblo de la Montaña y recorriendo aproximadamente 1 km.

CASTRO DE SAN ISIDRO

Pesoz - San Martín de Oscos.

Descripción: Castro de planta circular, único en Asturias por su sistema defensivo compuesto por varios fosos y piedras hincadas, llamadas "caballos de frisia" (sucesivas líneas de losas de pizarra colocadas verticalmente) utilizadas para dificultar el paso del enemigo. Está relacionado con explotaciones mineras cercanas.

Horarios: Libre.

Precios: Gratuito.

Distancia: Desde Navia 56 km., 50 km. carretera + 6 km. pista forestal.

Desde Pesoz 18 km., 12 km. carretera + 6 km. pista forestal.

Cómo llegar: Desde Navia, tomar AS-12 y en el Km. 50 desvío a la derecha por pista forestal señalizada de 6 km.

Desde Pesoz, tomar AS-12 y a 12 km. desvío a la izquierda por pista forestal señalizada de 6 km.

CASTRO DEL ESTEIRO

El Esteiro, Tapia de Casariego.

Descripción: Uno de los más representativos poblados fortificados de la costa, limitado por varias líneas de fosos y contra fosos. En las excavaciones se ha descubierto cerámicas y monedas romanas del siglo I d.c. Por excavar.

Horarios: Libre.

Precios: Gratuito.

Distancia: Desde Tapia 4 km, 2 km N-634 + 2 km. camino rural.

Desde Rapalcuarto, 2 km. ee camino rural.

Cómo llegar: Desde Tapia, N-634 y desvío a la derecha en Rapalcuarto.

Desde Rapalcuarto, ruta a pie de 2 km.

CASTROS VISITABLES DEL PARQUE HISTORICO DEL NAVIA

CASTRO	LUGAR	CONCEJO
Castro de Pencia	Pencia	Boal
Castro de Coaña	Villacondide	Coaña
Castro de Mohías	Mohías	Coaña
Castro de Cabo Blanco	Valdepareas	El Franco
Castro de Chao Samartín	Castro	Grandas
Castro de Castellón	Illano	Illano
Castro de San Isidro	Brañaveya	Pesoz
Castro de Esteiro	El Esteiro	Tapia



ÁREAS RECREATIVAS

ÁREAS RECREATIVAS

ÁREA RECREATIVA PUENTE DE CASTRILLÓN

Castrillón, Boal.

Descripción: Área recreativa fluvial. Zona montañesa en la sierra de Penácaros a orillas del embalse de Arbón en la desembocadura del río Muñón. El área abarca ambas riberas y está cubierto por álamos, castaños y madroños.

Cómo llegar: Desde Navia, cruzar el puente sobre la ría de Navia, tomar la AS-12 hasta Boal:

- Al llegar a Boal, cruzar toda la villa y continuar hasta el pueblo de San Luis
- En San Luis, girar a la izquierda por la AS-35 hacia el pueblo de Meróu.
- Pasado Meróu 5 km., antes del puente de Castrillón, girar a la derecha hasta el área.

ÁREA RECREATIVA DE LLAVIADA

Llaviada, Boal.

Descripción: Área recreativa de interior. Pradera a la salida de Boal junto al campo de fútbol. Vistas al entorno rural de esta localidad y a las montañas que emergen del río Navia. Muy soleada junto a la carretera que lleva a Illano.

Cómo llegar: Desde Navia, cruzar el puente sobre la ría de Navia, tomar a la izquierda la AS-12 hasta Boal:

- Pasada la villa de Boal, en lo alto de la loma, se encuentra a mano izquierda.

ÁREA RECREATIVA DE PENAQUEIMADA

Penouta, Boal.

Descripción: Área recreativa de monte. Pradería rodeada de abundante pino por su parte sur y situada en el alto de Penouta (800 m. de altitud) desde donde se divisan los concejos de Boal y Villayón. Hacia el norte se avista la costa (El Franco, Tapia, etc.)

Cómo llegar: Desde Navia, cruzar el puente sobre la ría y tomar a la izquierda la AS-12 hasta Boal.

- Desde el núcleo urbano de Boal, continuar por la AS-22 hasta el Alto de Penouta.
- En el puerto, a la izquierda un camino asfaltado que conduce al área.

ÁREA RECREATIVA DE FOXOS

Foxos, Coaña.

Descripción: Área recreativa costera, junto a la playa de Foxos. Se encuentra a la orilla de la ría de Navia, por su margen izquierda, perteneciente al municipio de Coaña.

Cómo llegar: Desde Navia, seguir N-634, desvío hacia el Hospital de Jario y tomar la CN-4 dirección Ortiguera. En Mohías, tomar desvío a la derecha que conduce hacia la playa de Foxos.

ÁREA RECREATIVA DE SAN LUIS

Villacondide, Coaña.

Descripción: Área recreativa de interior, ubicada junto a la capilla en honor a San Luis. Se encuentra localizada en la parroquia de Villacondide.

Cómo llegar: Desde Navia, tomar AS-12 dirección Boal, a la altura de Porto tomar el desvío a la derecha que señala el área recreativa.

ÁREA RECREATIVA DE PORMENANDE

Pormenande, El Franco.

Descripción: área recreativa de litoral. Área en el llano antes de la playa. Se enmarca por el oeste con bosque de eucalipto y un montículo apto para el paseo, por el este delimita con un riachuelo y al norte se presenta el horizonte marino.

Cómo llegar: Desde La Caridad, tomar en dirección a la playa de Pormenande, justamente antes de la playa se encuentra el área.

ÁREA RECREATIVA DE AS PEDREIRAS

As Pedreiras, El Franco.

Descripción: Área recreativa de interior. Zona de humedal donde el suelo firme de pizarra da nombre al área. Situada en un conjunto de bosques que la isla de las praderías.

Cómo llegar: Desde La Caridad, por la N-634 en dirección a Tapia de Casariego.

- En la localidad de Valdepires, desviarse a la izquierda hacia el camping
- Conectar con la carretera que viene de El Franco.
- Tras recorrer unos 600 m., a la izquierda se avista el área.

ÁREA RECREATIVA DE LA PLAYA DE PORCÍA

El Franco - Tapia.

Descripción: Ubicada en un maravilloso entorno, en las inmediaciones de la Alameda de Porcía, forma parte de la red de espacios naturales protegidos a nivel Europeo a través del L.I.C (Lugar de Interés Comunitario).

Cómo llegar: Desde La Caridad, por la N-634 en dirección Tapia de Casariego.

- Continuar hasta finalizar la localidad de Valdeparees.
- Al finalizar ésta, girar a la derecha en dirección al pueblo de Porcía.

ÁREA RECREATIVA DE GRANDAS

Grandas de Salime.

Descripción: Área recreativa de interior. Zona umbría en el corte de la falda de un montículo de robles abierta a Grandas y su entorno y con entrada de sol de mañana por la vertiente sur

Cómo llegar: Desde Navia, por la N-634, cruzar el puente sobre la ría de Navia.

- Después de cruzar el puente de la ría, tomar la AS-12 hasta Grandas de Salime.
- Tras llegar a Grandas de Salime tomar la AS-14 al Puerto de El Palo.
- El área se encuentra a 300 m. del casco urbano, al lado de la carretera.

ÁREA RECREATIVA DE LOS VALLES

GRANDAS, GRANDAS.

Descripción: Área recreativa de interior. Zona de umbría en la ladera de un montículo de robles.

Cómo llegar: Desde Navia, por la N-634, cruzar el puente sobre la ría de Navia. Nada más cruzar el puente tomar la AS-12 dirección Grandas de Salime:

- Después de cruzar el puente de la ría, tomar la AS-12 hasta Grandas de Salime.
- El área se encuentra a 400 m. antes de Grandas de Salime, al lado de la carretera.

ÁREA RECREATIVA DE FOLGUEIRÓU

ILLANO, ILLANO.

Descripción: Área recreativa de monte. Paraje de montaña en el Alto del Folgueiróu, en las estribaciones de la sierra de San Isidro y al lado del campo de fútbol. Desde el área recreativa se avistan diversas localidades del entorno junto con bosques de especies arbóreas (robles, castaños, tejos, abedules, etc.). La zona, abierta al sur, ofrece el cauce del embalse de Doiras. En las inmediaciones del área hay una piscina municipal.

Cómo llegar: Desde Navia, por la N-634 en dirección Tapia, cruzar el puente sobre la ría de Navia:

- Tomar la AS-12 hasta el concejo de Illano.
- En el km. 41 de la As-12 , dos km. antes de llegar a la capital del concejo, en el alto del Folgueirou, se encuentra el área al lado de la carretera.

ÁREA RECREATIVA DE ANLEO

ANLEO, NAVIA

Descripción: Área recreativa de interior. Bosque de pino en pendiente y orientado al sureste y con una planicie apropiada para diversos juegos.

Cómo llegar: Desde Navia, tomar la N-634 dirección Oviedo:

- A unos 6 km., tomar a la derecha por la NV- 4, dirección Cabanella y Anleo.
- El área recreativa se encuentra a 2 km. antes de la llegada a Anleo.

ÁREA RECREATIVA DEL RÍO AGÜEIRA

PESOSZ, PESOSZ.

Descripción: Área recreativa fluvial. Situada a la margen del río Agüeira. El área está rodeada de abundante vegetación arbustiva y especies autóctonas (roble, abedules etc.). Se presenta como un lugar ideal para el descanso con posibilidades de baño.

Cómo llegar: Desde Navia, tomamos la carretera AS-12 hasta Pesoz, donde cogemos la carretera AS-13 (hacia Los Oscos). El Área Recreativa del Río Agüeira, se encuentra aprox. a 2,5 Km. de Pesoz.

ÁREA RECREATIVA DEL BOULÓN

PESOSZ, PESOSZ.

Descripción: Situada al borde de la carretera AS-12, aproximadamente a 5 Km. de la Capital del Municipio, debajo del pueblo de Villabrilte. Además de Área de descanso, puede considerarse también un privilegiado mirador, puesto que desde ella podemos tener unas hermosas vistas del pueblo de Argul (Bien de Interés Cultural) y alrededores. Está cuidada, tiene mesas y bancos de madera, fuente, papeleras y aparcamiento.

Cómo llegar: Desde Navia, tomamos la carretera AS-12 que lleva a Grandas de Salime. El Área se encuentra al borde de la carretera, aproximadamente a 5 Km. de Pesoz.

ÁREA RECREATIVA DEL VALE

PESOS, PESOZ.

Descripción: Situada a la salida de Pesoz, al borde de la carretera AS-13 (hacia Los Oscos) y muy cerca de la nueva Casa de Cultura, dónde estará ubicado el Museo Etnológico. Área Recreativa nueva. Está cuidada, tiene mesas y bancos de madera, papeleras y aparcamiento. Cómo llegar: Desde Navia tomamos la carretera AS-12 (Navia-Grandas de Salime). Una vez en Pesoz, tomamos la AS-13 (dirección Los Oscos-Vegadeo). El Área Recreativa del Vale se encuentra justo a la salida de Pesoz.

ÁREA RECREATIVA DE PESOZ

PESOS, PESOZ.

Descripción: Situada en el centro de la Capital del Municipio, al lado de la pista que lleva a la fuente y a Castañeira. Está cuidada, tiene mesas y bancos de madera, fuente y papeleras. Cómo llegar: Desde Navia tomamos la carretera AS-12 (Navia-Grandas de Salime). El Área Recreativa de Pesoz está situada en el centro de la Capital del Municipio.

ÁREA RECREATIVA DE LA PLAYA DE PORCÍA

TAPIA - EL FRANCO

Descripción: Ubicada en un maravilloso entorno, en las inmediaciones de la Alameda de Porcía, forma parte de la red de espacios naturales protegidos a nivel Europeo a través del L.I.C (Lugar de Interés Comunitario). Cómo llegar: Desde Tapia, por la N-634 en dirección La Caridad, tras pasar la localidad de Salave, al final del descenso girar a la derecha en dirección Porcía.

ÁREA RECREATIVA DE CASARIEGO

CASARIEGO, TAPIA.

Descripción: Situada en el pueblo de Casariego y enclavada en una zona de interés turística (palacio de los Cancio, ermita de Casariego, el Eucalitón, etc..) nos encontramos esta área recreativa que nos permite no sólo disfrutar de la naturaleza, sino de otros recursos turísticos cercanos.

Cómo llegar: Por la N-634 en dirección a Ribadeo, llegando al pueblo de Rapalcuarto, nos encontramos el desvío hacia el pueblo de Casariego a mano izquierda. En cuanto nos desviamos, lo primero que nos encontramos es el área recreativa.

ÁREA RECREATIVA DE LAS VIRTUDES


VILLAYÓN- LAS VIRTUDES

Descripción: Ubicada en un entorno de gran belleza natural, en la que se puede observar un monolito dedicado a los emigrantes y una primitiva ermita que fue remodelada en el año 1950. Se celebra una de las romerías mas importantes del concejo .

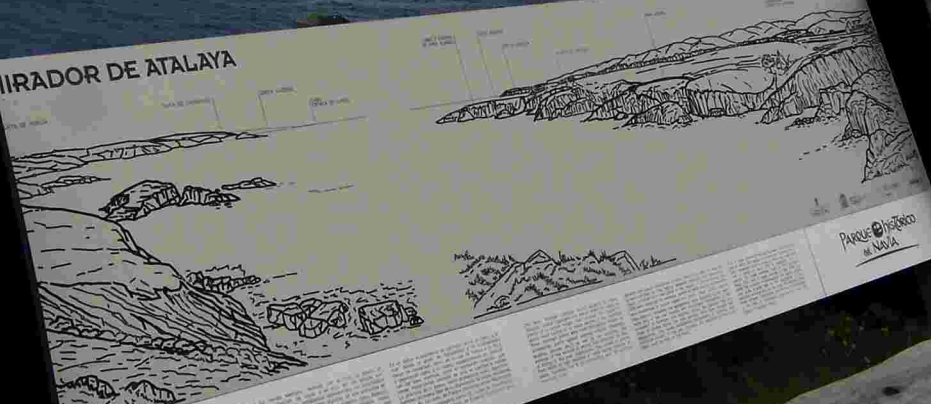
Cómo llegar: Navia -Villayón por la AS-25 y continuar Villayón- Ponticiella por la AS-25. Hasta encontrar señalización a la derecha del área recreativa pasando el pueblo de Valle.

ÁREAS RECREATIVAS DEL PARQUE HISTÓRICO DEL NAVIA

AREA RECREATIVA	LUGAR	CONCEJO
Área Recreativa de Llaviada	Llaviada	Boal
Área Recreativa de Penaqueimada	Penaqueimada	Boal
Área Recreativa de Puente de Castrillón	Puente de Castrillón	Boal
Área Recreativa de Foxos	Foxos	Coaña
Área Recreativa de San Luis	Villacondide	Coaña
Área Recreativa de As Pedreiras	As Pedreiras	El Franco
Área Recreativa de la Playa de Porcía	Porcía	El Franco
Área Recreativa de Pomenande	Pomenande	El Franco
Área Recreativa de Grandas	Grandas	Grandas
Área Recreativa de Los Valles	Grandas	Grandas
Área Recreativa de Folgueiróu	Folgueiróu	Illano
Área Recreativa de Anleo	Anleo	Navia
Área Recreativa de Río Agüera	Pesoz	Pesoz
Área Recreativa de Boulón	Pesoz	Pesoz
Área Recreativa de Vale	Pesoz	Pesoz
Área Recreativa de Pesoz	Pesoz	Pesoz
Área Recreativa de la Playa de Porcía	Porcía	Tapia
Área Recreativa de las Virtudes	Valdedo	Villayón



MIRADOR DE ATALAYA



PARQUE HISTÓRICO
de ALVIA

El mirador de Atalaya, situado en el municipio de Alvia, es un punto de vista privilegiado que ofrece una panorámica excepcional de la zona. Este mirador, que forma parte del Parque Histórico de Alvia, permite apreciar de cerca la impresionante geología de la zona, así como el mar y las montañas que rodean la zona. El mirador de Atalaya es un punto de vista privilegiado que ofrece una panorámica excepcional de la zona. Este mirador, que forma parte del Parque Histórico de Alvia, permite apreciar de cerca la impresionante geología de la zona, así como el mar y las montañas que rodean la zona.

MIRADORES

MIRADORES DE PENOUTA

PENOUTA, BOAL

Descripción: Zona de sierra con una altitud de más 780 m. En días despejados espectacular panorámica de la rasa costera y buena parte de los litorales gallego y asturiano, así como de los valles del interior. Áreas recreativas y visitas de interés en el entorno.

Cómo llegar: Desde N-634, tomar As-12 (crtra. Navia - Grandas de Salime). En Boal coger la AS-22 dirección Vegadeo. En el alto de Penouta, tomar camino asfaltado a la derecha para el mirador de la costa o camino asfaltado de la izquierda para el mirador de interior.

MIRADOR DEL CASTRO DE PENDIA

PENDIA, BOAL

Descripción: Vista aérea sobre el Castro de Pencia.

Cómo llegar: En la crtra. As12 (Navia - Grandas de Salime) después de pasar el pueblo de Pencia. (PK.20), señalizado al lado de la carretera.

MIRADOR DE BUSTABERNEGO

BUSTABERNEGO, COAÑA

Descripción: Con una altitud de unos 470 m., en días despejados espectacular panorámica de los concejos de Coaña, Navia y Villayón, pudiendo disfrutar de maravillosas vistas al embalse de Arbón y a los valles de la zona. Cerca del lugar se encuentra el área recreativa de San Luis.

Cómo llegar: Desde N-634, coger As-12 (Navia - Grandas de Salime). En Trelles, tomar un desvío a la derecha y nos dirige a Teixedo, una vez allí se encuentra señalizado a la izquierda.

MIRADOR DEL PICO DE JARRIO

PICO DE JARRIO, COAÑA

Descripción: Zona de 365 m. de altitud. En días despejados panorámica de la rasa costera y buena parte de los litorales asturiano y gallego, así como de algunas zonas de interior. Muy cerca se encuentra el pueblo de Abredo, conocido por su quesería artesanal.

Cómo llegar: N 634. Tomar la CN-1 a la altura de Jario tomar dirección Coaña, y allí tomar el primer desvío a la derecha dirección Torce. Una vez en Torce, subir dirección Ansilán, donde se encuentra un indicador hacia mirador Pico de Jario.

MIRADOR DEL CASTRO DE CABO BLANCO

VALDEPARES, EL FRANCO

Descripción: Mirador natural con amplias perspectivas sobre la costa occidental asturiana y parte de la marina lucense. El castro se destaca del conjunto por el color blanquecino de la roca que lo sustentan y por las numerosas cuevas naturales en su base, periódicamente ocupadas por el mar.

Cómo llegar: Desde la N-634 en dirección A Coruña, tomar desvío en Valdeparés a la derecha, a la altura del parque, hasta el castro de Cabo Blanco. Desde el castro se camina unos metros por la senda costera dirección oeste hasta el mirador.

MIRADOR DE LA ATALAYA

PORCÍA, EL FRANCO

Descripción: Se localiza sobre una atalaya natural, de superficie plana, desde donde se disfruta de vistas costeras a larga distancia, tanto de Galicia como de Asturias. Dotado de panel explicativo.

Cómo llegar: Desde la N-634 dirección A Coruña, desvío a la derecha al final del pueblo de Valdeparés y continuar 1 km. por camino rural hasta el mirador.

MIRADOR DE SAN ESTEBAN DE LOS BUITRES

SAN ESTEBAN, ILLANO

Descripción: Impresionantes vistas sobre el río Navia, el farallón de San Esteban de los Buitres y los pueblos "colgados" de la colina. El núcleo rural de San Esteban conserva íntegramente su tradición arquitectónica, llamativa por solidez de sus muros.

Cómo llegar: En la As 12 después de pasar el pueblo de San Esteban, justo al lado de la carretera.

MIRADOR DE A PAICEGA

A PAICEGA, PESOZ

Descripción: A Paicega es un antiguo poblado construido a mediados del Siglo XX con el fin de albergar a los obreros empleados en levantar la imponente Presa de Salime. Hoy las viviendas y el resto de las instalaciones utilizadas en aquella época se encuentran abandonadas, aunque todavía se puede observar gran cantidad de las edificaciones, barracones, instalaciones eléctricas, restos del teleférico e incluso la Iglesia. Es un privilegiado mirador que nos permite contemplar

buena parte de curso medio del Río Navia y las Sierras de los alrededores.

Cómo llegar: Por la AS-12 hacia el pueblo de Sanzo, hay dos opciones:

1ª.- Por la AS-12, en dirección Grandas de Salime, 2 km. valle arriba desde Pesoz, pista señalizada hacia Sanzo y A Paicega.

2ª.- Por la AS-12, en dirección Grandas de Salime, 5 km. valle arriba desde Pesoz, pista señalizada hacia Sanzo y A Paicega.

Una vez en Sanzo, por pista de tierra de 1 km se accede al Mirador de A Paicega.

MIRADOR DE OS CAÑÓIS

TAPIA, TAPIA

Descripción: Antiguo pilar de defensa de la villa de Tapia, desde este mirador situado en pleno paseo marítimo podemos contemplar gran parte de la marina asturiana y lucense.

Cómo llegar: En la villa de Tapia se toma el paseo de la margen izquierda del puerto hasta llegar a la Travesía de la Guardia, en dirección a las playas y a unos 200 metros podemos encontrar Os Cañóis.

MIRADOR DEL FARO

TAPIA, TAPIA

Descripción: Situado en la isla del Faro de Tapia a cierta altura, el mirador nos ofrece bellísimas vistas de la villa de Tapia y del gran parte de la costa occidental asturiana y la maraña lucense.

Cómo llegar: En la villa de Tapia se toma el paseo de la margen derecha del puerto hasta llegar a la Punta del Muelle. Desde ahí un puente nos conduce al espigón que comunica el puerto con la isla del faro hasta alcanzar las escaleras que nos llevan al Mirador.

MIRADOR DE REPRESAS

REPRESAS, TAPIA

Descripción: Situado sobre la playa de Represas, podemos contemplar una de las zonas favoritas para la práctica de la pesca del concejo. En el marco incomparable del cabo Cebes, el mirador se sitúa sobre una ribera de cantos rodados donde habitan multitud de especies marinas.

Cómo llegar: Saliendo del centro de la villa (plaza del Ayuntamiento), giramos a la derecha hacia el barrio de San Martín y continuamos por la calle con el mismo nombre. Al final de la calle nos encontramos el mirador, desde donde podemos ver que parte la senda costera Tapia-Viavélez.

MIRADOR DEL PARQUE HISTÓRICO DEL NAVIA

MIRADORES	LUGAR	CONCEJO
Mirador del Castro de Pendia	Pendia	Boal
Mirador de Penouta	Penouta	Boal
Mirador de Bustabernego	Bustabernego	Coaña
Mirador del Pico de Jario	Pico de Jario	Coaña
Mirador de La Atalaya	Porcía	El Franco
Mirador del Cabo Blanco	Valdepareas	El Franco
Mirador de San Esteban de Los Buitres	San Esteban	Illano
Mirador de A Paicega	A Paicega	Pesoz
Mirador de Os Cañóis	Tapia	Tapia
Mirador del Faro	Tapia	Tapia



BIENES DE INTERÉS CULTURAL

BIENES DE INTERÉS CULTURAL

EMBALSE DE SALIME

GRANDAS DE SALIME. Teléfono: 607 487 596

Descripción: Magnífica obra de ingeniería inaugurada en 1954. La presa tiene una altura de 132 m y la cola del embalse alcanza los 36 km. Varios miradores jalonan la margen derecha de la carretera, con bonitas vistas sobre el embalse. Es apto para la navegación y la práctica de todo tipo de deportes náuticos. Cuenta con un servicio de lancha que une el embarcadero de Pénjamo con Villarpedre. El servicio de lancha es:

- Pénjamo - Villarpedre: 10:30, 12:30, 15:00, 17:00 y 19:00 h.

- Villarpedre - Pénjamo: 9:30, 11:30, 13:30, 16:00 y 18:00 h.

Cómo llegar: Desde Navia, cruzar el puente sobre la ría y tomar la AS-12 hasta Grandas de Salime. Tras llegar a Grandas de Salime tomar la AS-14 al Puerto del Palo. Hacer desvío por la GS-1 hasta el embalse, que se encuentra a unos 6 km de Grandas.

PALACIO DE CAMPOSORIO

PIÑERA, NAVIA.

Descripción: Notable conjunto edificado del siglo XVIII a medio camino entre el palacio y la casona popular de uso agropecuario. Consta del edificio principal, corralas delanteras, hórreo, panera, cuadras, edificaciones de servicios y huerta trasera. Vinculado a la familia Campo-Orsorio (linaje de larga tradición en el concejo de Navia, que remonta al menos al siglo XV), fue el lugar de residencia durante su infancia del destacado poeta del XIX Ramón de Campoamor. Visita exterior.

Cómo llegar: Al lado de la N-634 a su paso por Piñera, a 6 km desde Navia, a mano izquierda en dirección Oviedo.

IGLESIA DE SANTA MARINA

PUERTO DE VEGA, NAVIA.

Descripción: Templo de grandes dimensiones erigido entre los años 1730 y 1749 con proyecto, entre otros, de José Francisco Menéndez Camina, arquitecto perteneciente a un linaje vinculado a los más destacados ejemplos del barroco asturiano, como la capilla de Santa Eulalia de la Catedral, o los palacios de Revillagigedo en Gijón y Camposagrado en Avilés. Cuenta además esta iglesia con un excelente conjunto de retablos obra del arquitecto y escultor José Bernardo de la Meana.

Cómo llegar: Desde la carretera N-634 tomar a la altura de Villapedre el desvío a Puerto de Vega; desde Navia por la carretera local NV-1, próxima a la costa. Se encuentra en la parte alta del pueblo.

PALACIO DE LIENES

ARMENTAL, NAVIA.

Descripción: Se trata de una construcción palacial originaria del siglo XVI que ha sido modificada en varias ocasiones. La construcción de mayor interés es la torre de sección cuadrada, dividida en cuatro alturas y rematada por un friso con bolas. La fábrica es de mampostería con sillares en las esquinas. La ornamentación se concentra en las molduras de las ventanas. En el tercer piso se abre un balcón adintelado adornado con orejas barrocas y un tomapolvo con ménsulas. Cómo llegar: Desde Navia, por la AS-25 a un km. sobre una loma a mano izquierda, muy próximo a la carretera. Rodeado de muro que dificulta su visión.

PALACIO DE ANLEO

ANLEO, NAVIA.

Descripción: El palacio de Anleo, Monumento Histórico Artístico, hoy en estado ruinoso, fue casa solariega de los señores de Navia, después marqueses de Santa Cruz de Marcenado. Su magnífica silueta aúna el carácter de recia fortaleza con un estilo contenido y elegante. En su realización se parte de una torre preexistente, la suroeste, en la que según la tradición se hospedó San Francisco de Asís a principios del siglo XIII, cuando se dirigía a Santiago como peregrino.

Cómo llegar: Desde Navia, por la AS-25 hasta un cruce a 2 km. y tomar NV-5, el recorrido discurre sobre carreteras agradables hasta Anleo, encontrándose el palacio al lado de la carretera. Visita exterior.

PUEBLO DE ARGUL

ARGUL, PESOZ

Descripción: Núcleo de gran singularidad arquitectónica (una de las más interesantes del Occidente asturiano), lugar de nacimiento del destacado Escultor Barroco Juan Alonso de Villabrille y Ron (cuya casa natal aún permanece en pie). Destaca la presencia de los materiales del entorno como elementos constructivos, junto a la profusión de pasadizos elevados que enlazan el conjunto de viviendas dando lugar a interesantes paseos cubiertos.

Cómo llegar: Desde Navia, tomar la AS-12 en dirección Pesoz. en el P.K. 58, desvío a la derecha por pista señalizada.

PALACIO DE CAMPOS

OUTEIRO, TAPIA.

Descripción: Ejemplo de las construcciones señoriales sus orígenes se remontan al siglo XV y gracias a las sucesivas ampliaciones que vivió en los siglos sucesivos forma en la actualidad un conjunto integrado por el propio palacio, junto con la capilla, las tapias y las huertas que lo circundan, constituyendo una excelente muestra de la adecuación de la arquitectura al entorno. Es un edificio de estructura dispersa y acusada horizontalidad. Está construido en mampostería de pizarra y sillares trabajados para las esquinas, cornisa, jambas, dinteles y antepechos de los vanos. El edificio presenta un aspecto sólido, compuesto por varios volúmenes cúbicos desornamentados.

Cómo llegar: Desde la N-634 en dirección Galicia justo después de pasar el puente de Porcía un desvío a mano derecha; en dirección Navia justo después de pasar los pueblos de Campos tomar en el descenso un desvío a la izquierda.

BIENES DE INTERÉS CULTURAL DEL PARQUE HISTÓRICO DEL NAVIA

BIENES DE INTERÉS CULTURAL	LUGAR	CONCEJO
Embalse de Salime	Grandas	Grandas
Palacio de Camposorio	Piñera	Navia
Iglesia de Santa Marina	Puerto de Vega	Navia
Palacio de Lienes	Armental	Navia
Palacio de Anleo	Anleo	Navia
Pueblo de Angul	Argul	Pesoz
Palacio de Campos	Outeiro	Tapia



LUGARES CON ENCANTO

LUGARES CON ENCANTO

FROSEIRA

FROSEIRA, BOAL

Descripción: Aldea que se alcanza tras recorrer un sinuoso desfiladero que da paso a un valle rodeado de vegetación autóctona, atravesado por el río Urubio. Importante centro de producción de hierro durante el siglo XIX mediante ferreirías, utilizando mena de hierro, carbón vegetal y fuerza hidráulica.

Cómo llegar: Por la AS-12 (Navia - Grandas de Salime), después de pasar la localidad de Doiras, desvío y camino asfaltado hasta Froseira de 2 km. Después de pasar la aldea, por sendero de fuerte pendiente (2 km) se llega a la Cova del Demo.

EMBALSE DE DOIRAS

DOIRAS, BOAL

Descripción: Embalse del año 1934 con accesos a la cola del embalse. Cuanta con puntos de amarre de embarcaciones. Contará con un pantalán.

Cómo llegar: Desde AS-12 (Navia - Grandas de Salime), después de pasar la localidad de Doiras, desvío por camino asfaltado de 1 km hasta embalse y embarcadero.

COVA DEL DEMO

PICO DEL CUCO, BOAL

Descripción: Muestra de arte rupestre, posiblemente de la Edad de Bronce, única en el occidente de Asturias, situada en un abrigo de unos 15 metros de profundidad. Aparecen agrupaciones de pinturas esquemáticas, antropomorfas y animales. Acceso peatonal muy dificultoso.

Cómo llegar: Por AS-12 (Navia - Grandas de Salime), tras pasar la localidad de Doiras, desvío y camino asfaltado hasta Froseira de 2 km. Desde Froseira, seguir indicaciones de la senda PR-, de gran belleza por discurrir entre castaños centenarios hasta la boca de la cueva, cerrada para protección de las pinturas.

EL PENEDO ABALLÓN

PENOUTA, BOAL

Descripción: Gran roca de granito de forma redondeada que por su posición inestable permitía una oscilación sobre sus minúsculos puntos de apoyo, dando lugar al hecho de "aballar", oscilar.

Cómo llegar: En el puerto de Penouta, tomar desvío hacia la pista forestal que bordea el alto por el sur. Acceso fácil y en tramos bajo cubierta de pinos.

ESTELA DISCOIDEA DE COAÑA

COAÑA, COAÑA

Descripción: Se trata de un gran bloque de granito de una sola pieza. Posee varios signos borrosos distribuidos en líneas sobre el gran disco de la pieza.

Cómo llegar: Desde Navia, por AS-12 hasta Coaña, donde ocupa una posición central en el pueblo.

CABO SAN AGUSTÍN

SAN AGUSTÍN, COAÑA

Descripción: Espléndido mirador sobre el Cantábrico, en el que se encuentra el faro antiguo y el actual. Junto a ellos, en una preciosa zona ajardinada, se encuentra la capilla de San Agustín, del siglo XVII. En este entorno se encuentra El Ribeiro, un típico pueblo con un pequeño puerto pesquero de extraordinaria belleza.

Cómo llegar: Desde N-634, desvío hacia el Hospital de Jarrio y tomar la CÑ-4 dirección a Ortiguera, a través de Mohías.

NÚCLEO Y SANTUARIO DE LA BRAÑA

LA BRAÑA, EL FRANCO

Descripción: Típico pueblo ganadero cuya iglesia de l siglo XVIII, dedicada a nuestra señora de la Braña, atrae numerosos fieles por la fama de sus milagros. En la romería del 15 de agosto los fieles pasan por el manto de la Virgen un ramo de tejo adornado con rosquillas y caramelos.

Como llegar: Desde la N-634, a la altura de La Caridad, tomar la carretera FR-1 dirección Miudes, pasar Miudes por la misma carretera y tras 8 km encontrará La Braña.

ESTUARIO DE PORCÍA

PORCÍA, EL FRANCO

Descripción: La desembocadura del río de Porcía constituye un espacio de recreo, con zona arbolada, playa y río, en cuyos márgenes hay antiguos molinos harineros. También hay un antiguo puente de piedra, vestigios de la minería del hierro y una ermita.

Cómo llegar: Desde la N-634 dirección A Coruña, desvío a la derecha al final del pueblo de

Valdeparees y continuar 2 km. por la antigua carretera nacional hasta el pueblo de Porcía. Desde aquí, al lado del puente, seguir la senda de la costa E-9 en dirección norte hasta el estuario.

CUEVAS Y LABORES MINERAS DE ANDÍA

ANDÍA, EL FRANCO

Descripción: Los grandes socavones que se abren a sus en sus laderas son producto del vaciado minero ocasionado al arrastrar, con la ayuda del agua canalizada desde las montañas, las rocas y sedimentos que contienen el oro. Estas minas estuvieron activas durante los siglos I y II d.C.

Cómo llegar: Desde la N-634, a la altura de La Caridad, tomar la carretera FR-1 dirección Miudes, pasar Miudes por la misma carretera hasta el pueblo de Arancedo, donde encontrará el indicador hacia las cuevas, a 2 km. El acceso al interior del Monumento Natural se hace a pie.

PALACIO DE FONFRÍA

VALDEPARES, EL FRANCO

Descripción: Este palacio del siglo XVI, en el pueblo de Valdeparees, esta construido sobre lo que fue una torre fuerte de tres plantas. El conjunto deja un espacio central cerrado por un murallón almenado con una portada neoclásica y muros de mampostería de pizarra. Propiedad particular. Visita exterior.

Cómo llegar: Desde la N-634, tomar desvío en Valdeparees a la altura del parque hacia la costa, que lleva directamente al palacio.

PUERTO DE VIAVÉLEZ

VIAVÉLEZ, EL FRANCO

Descripción: Abrigo natural en la desembocadura del río Vío, dónde hasta el siglo XIX hubo un astillero que perdió su pujanza con la llegada de la navegación a vapor. Hoy día conserva las funciones pesquera, turística y deportiva.

Cómo llegar: Desde la N-634, desviarse hacia La Caridad y seguir hacia la costa la carretera FR-3 hasta Viavélez.

TÚMULO DEL CANADEIRO

XESTOSELO, GRANDAS

Descripción: Construido por los primeros colonizadores neolíticos, su excavación procuró las

cerámicas más antiguas conocidas en la comarca y demostró la reutilización del monumento siglos después de su construcción.

Cómo llegar: Desde Navia, cruzar el puente sobre la ría y tomar AS-12 hasta Grandas de Salime, donde se ha de:

- Tomar la carretera AS-28 dirección Puerto del Acebo hasta el pueblo de Xestoselo, a unos 9 km de Grandas.
- En Xestoselo, tomar desviación a la izquierda en dirección Nogueiróu
- Al poco recorrido vemos a la izquierda el Túmulo del Canadeiro.

PETROGLIFOS DE LA XORENGA

LA XORENGA, GRANDAS

Descripción: Las manifestaciones artísticas del Neolítico y la Edad del Bronce son muy sencillas. Se limitan a pequeños vaciados de roca o en las coberturas de los dólmenes se denominan cazoletas y son de uso desconocido. Junto a estas en la Xorenga hay unos signos de trazo laciforme que apuntan cierto parecido con la forma humana. Su significado también es desconocido. Como llegar: Desde Navia, por N-634 cruzar el puente sobre la ría y tomar la AS-12 hasta Grandas de Salime. En Grandas de Salime:

- Tomar la carretera AS-28 dirección Puerto del Acebo.
- Al llegar al pueblo de Xestoselo, a unos 9 km de Grandas, tomar la desviación a la izquierda dirección Nogueirou.
- Al poco recorrido vemos a la izquierda el Túmulo del Canadeiro.
- Siguiendo la carretera unos 500m, a la derecha en el cruce de Nogueirou-Llandecarballo, están los Petroglifos de La Xorenga.
- Aquí hay un panel explicativo, pero deben buscar los Petroglifos sobre la roca en la orilla contraria.

TÚNELES DE PENAFURADA

PENAFURADA, GRANDAS

Descripción: Construcción romana que canaliza las aguas de la Sierra del Acebo hasta las antiguas minas de oro del Valabilleiro.

Como llegar: Desde Navia, por la N-634 cruzar el puente sobre la ría y tomar la AS-12 hasta Grandas de Salime. En Grandas de Salime:

- Tomar la carretera AS-28 dirección Lugo.
- A unos 10 km de Grandas tomar el desvío a la izquierda dirección Pelou.

- Siguiendo por esta carretera local, a unos 4 km, se encuentra el panel indicativo de los Túneles.

SANTUARIO DE PASTUR

PASTUR, ILLANO

Descripción: Posiblemente lugar sagrado antes de la cristianización, como atestigua el impresionante tejo que lo custodia. El culto a la virgen de Pastur y la fama milagrosa de las aguas de su fuente atraen a miles de peregrinos de las romerías de agosto y septiembre. Como llegar: Desde Navia, una vez cruzado el puente sobre el río, tomar AS-12 hasta Illano, para desviarse hacia el pueblo de Pastur, a la altura del área recreativa de Folgueirou, por desvío a la derecha según señalización. Se asciende por carretera de montaña unos 6 km, luego se deberá tomar un desvío hacia la izquierda según señalización y continuar por esta carretera hasta llegar al pueblo de Pastur. La ermita fue arrasada en un incendio en el año 2005 quedando en pie la zona de la sacristía.

PLAYA DE FREXULFE

FREXULFE, NAVIA

Descripción: Extensa playa donde practicar el baño, el surf y la pesca. Cuenta con amplios aparcamientos en ambas márgenes y un área de descanso bajo eucaliptos. Desde esta playa se accede a la ruta peatonal la Senda Costera hasta Navia. Está declarada Monumento Natural. Cómo llegar: Se accede desde la N-634 tomando el desvío hacia Puerto de Vega (NV) y una vez en Puerto de Vega, tomar la NV-2 dirección Navia. Acceso desde Navia: Por la NV- 2, dirección Puerto de Vega (5km.)

PLAYA DE BARAYO

BARAYO, NAVIA-VALDÉS

Descripción: Situada en un entorno natural, se la califica como un paraíso natural, declarada Reserva Natural Parcial de la Biosfera. Tiene una longitud de más de 700 metros y es un colofón a una reserva natural que supera los 3 kilómetros cuadrados de superficie. Se puede disfrutar del baño además del río y bosque.

Cómo llegar: Desde la N-634 desvío en dirección Puerto de Vega:

- Se toma la NV-2 hasta el pueblo de Vigo.
- Un camino señalizado lleva al aparcamiento y a un mirador con vistas panorámicas sobre la playa.

PLAYA DE NAVIA

VEGA DE ARENAS, NAVIA

Descripción: Playa de longitud próxima a un entorno urbano de unos 350 m. de longitud. A su izquierda se encuentra la desembocadura de la ría de Navia, enmarcada por un bonito paseo marítimo. Cuenta en sus proximidades con área recreativa, merenderos, aseos, aparcamiento y cafeterías, rodeados por arboledas de pinos y eucaliptos. Sobre la playa se levanta un monumento al emigrante.

Cómo llegar: Desde Navia, por la NV-1 hasta sus inmediaciones, donde dispone de accesos rodados y aparcamientos.

PUERTO DE VEGA

PUERTO DE VEGA, NAVIA

Descripción: Galardonado con el Premio Príncipe de Asturias, al Pueblo Ejemplar en 1995, es uno de los pueblos más pintorescos del litoral cantábrico, el que conviven el caserío típico minero con las casonas solariegas y las casas de los "americanos". Antiguamente fue un activo puerto comercial y ballenero; actualmente está dedicado a la pesca. Interesante visita al museo etnográfico de Juan Pérez Villamil, creado con el fin de ser un homenaje a la vida marinera, campesina y a la emigración.

Cómo llegar: Desde la carretera N-634 tomar a la altura de Villapedre el desvío a Puerto de Vega; desde Navia por la carretera local NV-1, próxima a la costa.

CASINO Y TEATRO DE PUERTO DE VEGA

PUERTO DE VEGA, NAVIA

Descripción: Típico edificio de los "americanos" levantado entre 1930 y 1931. Sobresale en su fachada un balcón mirador curvo de estilo modernista. Su interior alberga un teatro. Sólo visita exterior. Abierto para exposiciones eventuales y actos culturales esporádicos.

Cómo llegar: Desde la carretera N-634 tomar a la altura de Villapedre el desvío a Puerto de Vega; desde Navia por la carretera local NV-1, próxima a la costa.

PUEBLO DE PESOZ

PESOS, PESOZ

Descripción: Capital del pequeño concejo con el mismo nombre. La Iglesia Parroquial de Santiago (de origen Románico, del que sólo se conserva en el Ábside) conserva Pinturas Murales

(con escenas de la Vida de Cristo, S.XVI), Tallas y Retablos de gran interés. La Torre, conocido como el "Castillo de Pesoz", se oculta bajo el antiguo Palacio de los Ron (hoy propiedad privada, del que sólo se pueden visitar exteriores).

Cómo llegar: Desde Navia, tomar la carretera AS-12 en dirección Grandas de Salime, encontrándose Pesoz en el P.K. 62.

EL COUSO DEL LOBO

LA CAMPA, PESOZ

Descripción: Trampa para lobos. Gran cercado de mampostería de pizarra de 1 m. de espesor y entre 2 y 3 m. de altura. Sobre el muro había, en su día, unas grandes losas de pizarra que formaban un alero hacia el interior, lo que impedía a los lobos salir cuando entraban dentro del couso atraídos por un cebo vivo (p. ej. una oveja) que los vecinos colocaban en el interior.

Cómo llegar: Desde Navia, seguir la AS-12 hasta el pueblo de Pelorde, donde:

- Se toma una pista que lleva al pueblo de Villabrille.
- Desde Villabrille, se accede hasta El Couso del Lobo, situado en La Campa
- Este último acceso se realiza por pista forestal.

PUERTO PESQUERO DE TAPIA

TAPIA, TAPIA

Descripción: Compleja obra de ingeniería iniciada en 1870. Sus muelles son una imitación al paseo hasta el faro y el descanso, disfrutando de las imponentes puestas de sol y buen ambiente nocturno en sus bares y centros de cultura surfera.

Cómo llegar: Desde el centro del pueblo (Plaza del Ayuntamiento) bajamos la calle Marqués de Casariego. Al llegar al final giramos a mano derecha y desde ahí ya alcanzamos La Cuesta, que nos conduce al puerto.

PLAYA DE TAPIA

EL ANGUILEIRO, TAPIA

Descripción: En el occidente de Asturias sólo hay dos playas con bandera azul, una de esas playas es la playa de Tapia. Rodeada de un hermoso paseo y de impresionantes acantilados. Ideal para los amantes del surf, siempre tiene buenas olas. En Semana Santa se lleva a cabo el campeonato de surf de España puntuable en el campeonato Mundial de Surf.

Cómo llegar: Desde Oviedo por la N-634 llegamos a Tapia de Casariego. Desde la entrada de la villa, tomamos la Avenida Primo de Rivera y al lado derecho nos encontramos esta magnífica playa.

LAGOS DE SILVA

EL CORTAFICIO, TAPIA

Descripción: Mina aurífera de época romana de entre los siglos I y II d. C., que en la actualidad constituye un enclave de alto valor ambiental, con lagunas, plantas hidrófilas y fauna características.

Cómo llegar: Tomando la senda costera que comunica Tapia con Viavélez, a unos 4 km. de Tapia podemos visitar los lagos de Silva.

PLAYA DE SERANTES

SERANTES, TAPIA

Descripción: Situada en un bello entorno natural, la desembocadura del río Tol forma en ella una bellísima combinación de dunas y marismas.

Cómo llegar: En la N-634 a la altura del pueblo de Serantes tomamos un desvío hacia la costa y de ahí tomaremos la carretera comarcal en dirección a Tapia. A unos 2 km. llegaremos a Villamil, dónde encontraremos el desvío a la playa de Serantes.

PLAYA DE PENARRONDA

SANTA GADEA, TAPIA - CASTROPOL

Descripción: En el límite con Castropol, declarada Monumento Natural de la Red de Espacios Protegidos del Principado de Asturias.

Cómo llegar: En la N-634 a la altura del pueblo de Barres (Castropol), encontraremos un desvío que nos conduce por carretera comarcal hasta la playa de Penarronda.

EMBALSE DE ARBÓN

ARBÓN, VILLAYÓN

Descripción: Embalse construido en 1962 que constituye un enclave turístico de deportistas, destacando el piragüismo y el remo. Tiene importancia pesquera. Zona ideal para el descanso y disfrute de las vistas de verde vegetación, el cual esta rodeado de árboles autóctonos.

Cómo llegar: A la entrada de la Villa de Navia tomaremos a la izquierda la carretera AS-25 dirección Arbón. Es aconsejable dejar el coche en la zona de embalse donde existe aparcamiento.

CASCADAS Y MOLINOS DE ONETA

ONETA, VILLAYÓN

Descripción: Cerca del pueblo de Oneta hay tres cascadas sobre el Río Oneta: La Firvia, con 20 metros de caída libre, La Firvia de Abajo, en la que el agua resbala por la pared dando lugar a bellas formaciones musgosas, y la tercera es la casi inaccesible La Maseirúa. Varios molinos harineros aprovechaban hasta hace pocos años el fuerte desnivel de las aguas. Acceso a pie. Como llegar: Desde Navia, desde la N-634, coger desvío AS-25 dirección Arbón - Villayón:

- Pasado Arbón, a unos 6 km, encontrará un desvío a la derecha indicando Oneta.
- En Oneta, un sendero a pie conduce a la parte superior de las cascadas.

CASCADA DE MÉXICA

PONTICIELLA, VILLAYÓN

Descripción: En uno de los afluentes del río Navia se encuentra esta cascada con casi 15 metros de altura. Hay pozos escavados en la roca al pie de la cascada y hacia el cercano río Navia aquí embalsado. Se puede también disfrutar de un agradable paseo por tupidos bosques de especies variadas. Acceso a pie.

Cómo llegar: Una ruta peatonal parte del pueblo de Ponticiella y desciende hacia el río Navia, para llegar a Ponticiella: Desde Navia, coger el desvío desde la N-634 a la carretera AS-25 dirección Arbón - Villayón:

- Llegado a Villayón, seguir por la AS-35 hasta Ponticiella.
- Desde Ponticiella se sigue la ruta peatonal.

EL POZO MOURO

ÁRBÓN, VILLAYÓN


Descripción: Se encuentra en un entorno de verde vegetación y árboles autóctonos de gran belleza. Posee en su entorno un viejo molino y una pequeña cascada albergada por varias rocas.

Cómo llegar: A la entrada de la villa de Navia tomaremos a la izquierda la carretera AS-25 dirección Arbón. Es aconsejable dejar el coche en la zona del embalse donde existe aparcamiento en el área recreativa. Recorrido aproximado 1 Km por la carretera que continúa hacia Navia, hasta la altura del desvío hacia Villartorey, el cual hace caso omiso, puesto que el pozo se sitúa justo por debajo de esta carretera.

LUGARES CON ENCANTO DEL PARQUE HISTÓRICO DEL NAVIA

LUGARES CON ENCANTO	LUGAR	CONCEJO
Embalse de Doiras	Doiras	Boal
Froseira	Froseira	Boal
Cova del Demo	Pico del Cuco	Boal
Penedo Aballón	Penouta	Boal
Estela Discoidea de Coaña	Coaña	Coaña
Cabo de San Agustín	San Agustín	Coaña
Cuevas y labores mineras de Andia	Andia	El Franco
Núcleo y Santuario de La Braña	La Braña	El Franco
Estuario de Porcia	Porcia	El Franco
Palacio de Fonfría	Valdepareas	El Franco
Puerto de Viaveléz	Viaveléz	El Franco
Embalse de Grandas de Salime	Grandas	Grandas
Petroglifos de La Xorenga	La Xorenga	Grandas
Túneles de Penafurada	Penafurada	Grandas
Túmulo del Canadeiro	Xestoselo	Grandas
Santuario de Pastur	Pastur	Illano
Playa de Barayo	Barayo	Navia
Playa de Frexulfe	Frexulfe	Navia
Puerto de Vega	Puerto de Vega	Navia
Casino y Teatro de Puerto de Vega	Puerto de Vega	Navia
Playa de Navia	Vega de Arenas	Navia
Pueblo de Argul	Argul	Pesoz
El Couso del Lobo	La Campa	Pesoz
Pueblo de Pesoz	Pesoz	Pesoz
Playa de Tapia	El Anguilero	Tapia
Los Lagos de Silva	El Cortaficio	Tapia
Playa de Penarronda	Santa Gadea	Tapia
Playa de Serantes	Serantes	Tapia
Puerto Pesquero de Tapia	Tapia	Tapia
Cascadas y Molinos de Oneta	Oneta	Villayón
Cascadas de México	Ponticiella	Villayón
Embalse de Arbón	Arbón	Villayón
Pozo Mouro	Arbón	Villayón

LUGARES CON ENCANTO



A large rectangular box with a thin black border, containing 20 horizontal lines for writing. The lines are evenly spaced and extend across the width of the box.



P.R.
AS-
200



P.R.
AS-
200

RUTAS GUIADAS

RUTA ETNOGRÁFICA

COAÑA. Teléfono: 679 810 007

Inicio: Salida de la plaza del Ayuntamiento de Coaña.

Itinerario: Plaza del Ayto - Estela Discoidea - Vista general del Castro - Colección de D. José Manuel Acevedo de Máquinas de escribir e instrumentos antiguos - Restos del Teleférico - Arquitectura popular - Visita guiada al Castro de Coaña - Aula Didáctica - Plaza del Ayuntamiento.

Dificultad: Baja.

Distancia: 3 km.

Duración: 3 horas.

Horarios: Julio y agosto, miércoles de a las 11:00 h. No es necesaria inscripción previa.

Observaciones: Ruta de contenidos variados: arqueológicos, etnográficos y de coleccionismo.

OTRAS RUTAS

RUTA FROSEIRA Y COVA DEL DEMO

BOAL. PR- 200

Inicio: Doiras.

Itinerario: Doiras - Froseira - Pico del Cuco - Cova del Demo - Puente Urubio - Doiras.

Dificultad: Alta.

Distancia: 18 km. trazado circular.

Observaciones: Fuerte pendiente. Bosque autóctono. Vistas panorámicas. Mountain Bike no.

Duración: Unas 8 h. si se realiza entera. Posibilidad de tramos menores:

- Froseira- Cova del Demo- Froseira: 3 horas.

- Doiras pueblo - Froseira - Embalse Doiras - pueblo de Doiras: 2 h y 1/2.

- Froseira - Cova del Demo - Pico del cuco - Froseira: 6 horas .

Observaciones: La ruta comienza en el pueblo de Doiras, en la zona de la Escaleira, donde se inicia una suave pendiente que lleva hasta la carretera local que dirige a la población de Froseira. Pasado el pueblo de Froseira, se llega al puente de Llanza, donde existen dos posibilidades:

- Iniciar el ascenso a la Cova.

- Continuar la ruta hacia el Pico del Cuco.

RUTA DE PENOUTA

BOAL

Inicio: Villa de Boal. Recinto ferial.

Itinerario: Boal - Barreira - Alto Penouta - San Isidro - Sellón - Losera - Los Mazos - Boal.

Dificultad: Media, por su longitud.

Distancia: 20 km.

Duración: 6 - 7 horas.

Observaciones: Posibilidad de acortar el recorrido:

- Boal - Alto de Penouta - Boal: 3 horas.

- Boal - Alto de Penouta - Ermita de San Isidro - Villa de Boal: 4 horas.

Apta para bicicleta en el tramo: alto de Penouta - Ermita de San Isidro - Boal.

RUTA DE LOS CASTROS

BOAL

Inicio: Casa de la Apicultura

Itinerario: Casa de la apicultura - Castro de Pendia - Túmulos de Penácaros - Casa de la apicultura.

Dificultad: Media si se realiza entera.

Distancia: 14 km

Duración: 7 horas.

Observaciones: No apta para bicicleta. Posibilidad de acortar el recorrido: Casa de la apicultura - Castro de Pendia - Casa de la apicultura: 4 horas.

RUTA DEL CORDAL DE COAÑA

COAÑA

Inicio: Mirador de Bustabernego.

Itinerario: Mirador de Bustabernego - Alto de Sella Ferosa - Cordal de Coaña - Castro de Coaña.

Dificultad: Media.

Distancia: 14 km.

Duración: 4 horas.

Observaciones: Pronunciada pendiente en el descenso. Apta para bicicleta de montaña.

SENDA COSTERA ORTIGUERA - VIAVÉLEZ

COAÑA - EL FRANCO

Inicio: Ortiguera.

Itinerario: Ortiguera - Playa de la Figueira - Playa de Torbas - Playa de Armazá - Playa de Castello - Playa de Cambaredo - Playa de Pormenande - Viavélez.

Dificultad: Baja

Distancia: 14,5 km.

Duración: 5 horas.

Observaciones: A lo largo de la ruta se encuentran diversas áreas recreativas y paneles de información. Apta para bicicleta de montaña.

RUTA PORCÍA - VIAVÉLEZ

EL FRANCO

Inicio: Playa de Porcia.

Itinerario: Playa de Porcia - Mirador de La Atalaya - Fuente del Pipello - Castro de Cabo Blanco - Viavélez.

Dificultad: Baja.

Distancia: 7 km.

Duración: 2 horas.

Observaciones: Presenta tramos asfaltados. Apta para niños y para bicicleta de Montaña.

RUTA ARQUEOLÓGICA

GRANDAS

Inicio: El Cantón, Castro.

Itinerario: El Cantón - Chao Samartín - Lauseira - Carroto - Cortín - As Veigas - El Pedrón - A Roza - Pico da Cancela - A Penasurenga - Coto - Fonteseca - Casaqueimado - Padraira - El Cantón.

Dificultad: Media.

Distancia: 15 km.

Duración: 5 h y 30 min.

Observaciones: Zona de firme deslizante en las inmediaciones de las galerías de Penafurada. Apta para bicicleta de montaña.

RUTA DE LOS ENTORNOS DE GRANDAS

GRANDAS

Inicio: Grandas.

Itinerario: Grandas - El Coto - Robledo - Escanlares - La Farraza - Chao da Serra - Santa María - Los Valles - Grandas.

Dificultad: Baja.

Distancia: 14, 5 km.

Duración: 5 horas.

Observaciones: Apta para bicicleta de montaña.

RUTA DEL PUENTE COLGANTE

ILLANO

Inicio: Área Recreativa de Folguriróu.

Itinerario: Área recreativa de Folgueiróu - A Pena - Os Rozos - Illano - Embalse de Doiras - Puente colgante - Monte Pinos - Lanteiro - Monte Pinos - Puente Colgante - Área Recreativa de Folgueiróu.

Dificultad: Baja

Distancia: 14 km.

Duración: 3 horas.

Observaciones: El regreso presenta una pronunciada pendiente. Apta para bicicleta de montaña.

RUTA DE LA COSTA NAVIEGA

NAVIA

Inicio: Barayo.

Itinerario: Barayo y Playa de Barayo - Puerto de Vega - Los Picones - Isla de La Veiga - El Castiel - Monte Bigaro - Playa de Frexulfe - El Castrillón - Playa de Cuedo - Playa de Bragada - Punta Cascareira - Peña Furada - Playa de Navia.

Dificultad: Media.

Distancia: 19 km.

Duración: 6 h y 30 min.

Observaciones: El recorrido siempre bordea el acantilado.

RUTA DEL RÍO AGÜEIRA

PESOSZ. Ruta: PR. AS - 117

Inicio: Pesoz.

Itinerario: Pesoz, Sequeiros, Molino de Sequeiros, Argul, Pesoz.

Dificultad: Baja.

Distancia: 10 km.

Duración: 3 horas.

Observaciones: Junto al río Ahío, pequeño tramo deslizante. Apta para bicicleta de montaña.

RUTA DE A PAICEGA

PESOSZ. (PR. AS - 169)

Inicio: Pesoz.

Itinerario: Pesoz, Sanzo, "A Paicega", Sanzo, Pesoz.

Dificultad: Baja.

Distancia: 8 km.

Duración: 2 horas.

Observaciones: No apta para bicicleta de montaña.

RUTA DEL MAÍZ

TAPIA

Inicio: Tapia de Casariego.

Itinerario: Tapia de Casariego - Outeiro - Palacio de Cancio - Río Aguilero - Serantes.

Dificultad: Baja.

Distancia: 7 km.

Duración: 2 horas.

Observaciones: Apta para niños. La mayor parte está asfaltada. Apta para bicicleta de montaña.

RUTA DEL FERRO Y EL ORO

TAPIA DE CASARIEGO

Inicio: El Viso, Tapia.

Itinerario: El Viso- La Ventosa- La Paloma- El Banzao- Carretera de La Roda - Campos- Porcía- Senda Costera - Tapia.

Dificultad: Baja.

Distancia: 8 kms.

Duración: 2 horas y 30 min.

Observaciones: Muy buen asfalto. Gran belleza. Apta para bicicleta de montaña.

RUTA DE LAS CASCADAS DE ONETA

ONETA, VILLAYÓN

Inicio: Oneta.

Itinerario: Oneta - Cascadas de Oneta - Oneta.

Dificultad: Baja.

Distancia: 2 km.

Duración: 40 minutos.

Observaciones: Firme deslizante al final de la ruta. No apta para bicicleta de montaña.

RUTA DE LA CASCADA DE MÉXICA

PONTICIELLA, VILLAYÓN. SL-AS-3

Inicio: Ponticiella.

Itinerario: Ponticiella - Cascada de Méxica - Ponticiella.

Dificultad: Media.

Distancia: 4 km.

Duración: 1 hora.

Observaciones: Estrechamiento de la senda en el tramo final. No apta para bicicleta de montaña.

RUTA DEL PICO VILLAYÓN

VILLAYÓN, VILLAYÓN

Inicio: Villayón.

Itinerario: Villayón- Pico Villayón.

Dificultad: Baja.

Distancia: 521 m.

Duración: 1 hora.

Observaciones: Está situado en la capital del concejo (Villayón). Se accede a pie desde el interior del pueblo y desde su cumbre se observan vistas panorámicas hasta el Mar Cantábrico.

RUTA DEL CHAMPOLALLO

LA ZORERA, VILLAYÓN

Inicio: La Zorera.

Itinerario: Zorera - Pico Villayón - Villayón.

Dificultad: Baja.

Distancia: 5 km.

Duración: 3 horas.

Observaciones: Se trata de una ruta a pie y comienza en La Zorera hasta llegar a Villayón. Se accede a ella por la AS-25 de Navia - Villayón, a la altura de la Zorera se toma un desvío a la derecha (señalizado). Durante la travesía se contemplan vistas panorámicas del Río Frío y el embalse de Arbón.

RUTAS DEL PARQUE HISTÓRICO DEL NAVIA

RUTAS	LUGAR	CONCEJO
Ruta de Los Castros	Casa de La Apicultura	Boal
Ruta Froseira y Cova del Demo	Doiras	Boal
Ruta de Penouta	Villa de Boal	Boal
Ruta del Cordal de Coaña	Mirador de Bustabernego	Coaña
Ruta Etnográfica	Plaza Ayuntamiento	Coaña
Senda Costera Ortiguera - Viavélez	Ortiguera	Coaña - El Franco
Ruta Porcia - Viavélez	Porcia	El Franco
Ruta Arqueológica	El Cantón	Grandas
Ruta de los entornos de Grandas	Grandas	Grandas
Ruta del Puente Colgante	Área Recreativa de Folgueiróu	Illano
Ruta de la Costa Naviega	Barayo	Navia
Ruta del Río Agüeira	Pesoz	Pesoz
Ruta de A Paicega	Pesoz	Pesoz
Ruta del Ferro y el Oro	El Viso	Tapia
Ruta del Maíz	Tapia	Tapia
Ruta de las Cascadas de Oneta	Oneta	Villayón
Ruta de las Cascadas de México	Ponticiella	Villayón
Ruta del Pico Villayón	Villayón	Villayón
Ruta del Champolallo	La Zorera	Villayón



OTROS RECURSOS

OTROS RECURSOS

LA ARQUITECTURA DE LA EMIGRACIÓN

BOAL, BOAL

Lugar: Villa de Boal.

Descripción: Asentada en la falda de la Sierra de Penouta, la villa de Boal conserva uno de los núcleos más representativos del occidente de Asturias de la arquitectura relacionada con la emigración a América de finales del XIX y principios del XX.

Cómo llegar: Por la AS-12 de Navia a Grandas, en el P. K. 25.

Observaciones:

PALACIO DE PRELO

PRELO, BOAL

Lugar: Prelo.

Descripción: Por su posición central en el conjunto, destaca la torre de base cuadrada con tres alturas. Sus elementos más antiguos se remontan a los siglos XV - XVI. Está coronada por un curioso capirote de seis caras. Bajo el alero, se aprecia el estuco de una graciosa greca en tonos burdeos.

Cómo llegar: Por la AS-12 Navia Boal. Al pasar Boal, en la localidad de San Luis, coger la AS-35 dirección Villayón. Al llegar a Prelo segundo desvío a la izquierda.

Observaciones: Nombrado Monumento Histórico Artístico en 1982. Torre del S. XVI. Recién Rehabilitado. Visita Exterior.

COLEGIATA DEL SALVADOR

GRANDAS, GRANDAS

Lugar: Grandas.

Descripción: Conjunto de gran belleza, en el cual destaca el cabildo que la rodea. La iglesia primitiva se remonta al siglo XII, de ella se conserva la antigua portada románica en el interior del templo.

Cómo llegar: Desde Navia, cruzar el puente sobre la ría, AS-12 dirección Grandas de Salime.

Distancia: Desde Navia 69 km. (1h y 20 min.).

OTROS RECURSOS DEL PARQUE HISTÓRICO DE NAVIA

OTROS RECURSOS	LUGAR	CONCEJO
Arquitectura de la Emigración	Boal	Boal
Palacio de Prelo	Prelo	Boal
Colegiata del Salvador	Grandas	Grandas



FIESTAS

FIESTAS DE INTERÉS

DESCENSO A NADO DE LA RÍA DE NAVIA

FIESTA DECLARADA DE INTERÉS TURÍSTICO NACIONAL

11:00 h. Pasacalles con los grupos folklóricos reunidos en Navia con ocasión del Descenso.

12:00 h. Comitiva de nadadores y grupos folklóricos hacia la Iglesia Parroquial.

13:00 h. Ofrenda a Santa María de la Barca, Patrona de Navia.

14:15 h. Comida de Hermandad conjunta de nadadores, grupos folklóricos e invitados.

17:00 h. Cabalgata folklórica

18:30 h. Comienzo de la competición deportiva del I Descenso, con la salida de la prueba de menores B (femenina y masculina). Escalonadamente irá produciéndose la salida del resto de las pruebas (de menores A, femenina absoluta y masculina absoluta).

20:00 h. Romería con reparto del bollo y Festival Folklórico.

22:00 h. Entrega de Trofeos, a cuyo término se iniciará la tradicional verbena, amenizada por la orquesta Nivel 5.

FIESTAS PATRONALES, JIRAS Y ROMERÍAS

MES	DÍAS	CELEBRACIÓN	LUGAR	CONCEJO
Julio	16	Fiestas del Carmen	Tapia	Tapia
Julio	20 - 21	Fiestas del Carmen	Miudeira	El Franco
Julio	21	Fiesta de Santa Marina	Villamarzo	Pesoz
Julio	21 - 22	Fiesta de la Magdalena	Doiras	Boal
Julio	24 - 25 - 26 - 27 - 28	Fiesta de Santiago Apostol	Boal	Boal
Julio	25	Fiesta de Santiago	La Vigiua	Tapia
Julio	25	Fiesta de Santiago	Pesoz	Pesoz
Julio	25 - 26 - 27	Fiestas de Santiago y Santa Ana	Jarrio	Coaña
Julio	27 - 28	Fiesta de Santa Ana	Pelorde	Pesoz
Julio	28	Fiesta de Santiago Apostol	Villar	El Franco
Julio	28	Jira campestre Os Chaos	Os Chaos	Boal

MES	DÍAS	CELEBRACIÓN	LUGAR	CONCEJO
Agosto	3 - 4 - 5	Fiestas de El Salvador	Grandas	Grandas
Agosto	4	Jira de Medal	Medal	Coaña
Agosto	4	Fiesta de Santo Domingo	Villalmarzo	El Franco
Agosto	5 - 6 - 7	Fiesta de San Salvador	Loza	Coaña
Agosto	6	Jira en La Farrapa	Grandas	Grandas
Agosto	6	Fiesta de San Salvador	Piñera	Navia
Agosto	7	Fiesta de San Cayetano de Sequeiro	Sequeiro	Coaña
Agosto	8	Jira de Loza	Loza	Coaña
Agosto	10	Fiesta de San Lorenzo de Lebreo	Lebreo	Coaña
Agosto	10 - 11	Fiestas del Ángel	Viavélez	El Franco
Agosto	10 - 11 - 12	Fiestas de Nuestra Señora	Pesoz	Pesoz
Agosto	11	Romería del Cristo	Capareiro	Boal
Agosto	12	Jira de Pesoz	Pesoz	Pesoz
Agosto	13 - 14 - 15 - 16	Fiestas de Nuestra Señora de La Barca	Vega de Arenas	Navia
Agosto	15	Romería de Nuestra Señora de La Braña	La Braña	El Franco
Agosto	17	Jira de San Roque	Navia	Navia
Agosto	17 - 18	Fiesta de Encuentro de Las Virtudes	Valdedo	Villayón
Agosto	18	Romería de San Roque	Serrandinas	Boal
Agosto	19	Fiesta de La Paloma	Mántaras	Tapia
Agosto	23 - 24	Fiesta de San Bartolo	San Pelayo	El Franco
Agosto	24	Fiesta de San Bartolomé	Polavieja	Navia
Agosto	25	Fiesta de San Luis	San Luis	Boal
Agosto	25	Fiesta de La Sardina	Grandas	Grandas
Agosto	25	Fiesta de San Bartolo	Villanueva	Boal
Agosto	25	Romería de San Luis	La Ronda	Coaña
Agosto	28	Fiesta de Pastur	Pastur	Illano
Agosto	31	Fiestas de San Agustín y La Caridad	Ortiguera	Coaña
Agosto	31	Fiesta de La Virgen de La Caridad	El Gumio	Boal

MES	DÍAS	CELEBRACIÓN	LUGAR	CONCEJO
Setiembre	1	Fiesta de La Virgen de La Caridad	El Gumio	Boal
Setiembre	1	Fiestas de San Agustín y La Caridad	Ortiguera	Coaña
Setiembre	1	Fiesta del Folgueiróu	Folgueiróu	Illano
Setiembre	2	Fiesta de San Antolín	Talarén	Navia
Setiembre	3	Jira de Ortiguera	Ortiguera	Coaña
Setiembre	7 - 8 - 9 - 10	Fiestas de Las Telayas	Puerto de Vega	Navia
Setiembre	8	Fiesta de Los Remedios	Miñagón	Boal
Setiembre	8	Romería de Los Remedios	Porcía	El Franco
Setiembre	8	Fiesta de Pastur	Pastur	Illano
Setiembre	9	Fiesta de Santa María de Oneta	Oneta	Villayón
Setiembre	14	Fiesta de Los Dolores	Villayón	Villayón
Setiembre	14 - 15 - 16	Fiestas de Nuestra Señora del Rosario	Cartavio	Coaña
Setiembre	15	Fiestas de San Cibrán	Valdedo	Villayón
Setiembre	16	Fiestas de San Cibrán	Arancedo	El Franco
Setiembre	16	Jira de Cartavio	Cartavio	Coaña
Setiembre	16	Fiesta de La Porteiraía	Salave	Tapia
Setiembre	17	Fiesta de La Belilla	Parlero	Villayón
Setiembre	22	Jira de La Porteiraía	Tapia	Tapia
Setiembre	24	Fiesta de La Merced	Busmente	Villayón
Setiembre	25 - 26 - 27	Fiestas de San Cosme y San Damian	Villacondide	Coaña
Setiembre	27 - 28 - 29	Fiestas de San Miguel	La Caridad	El Franco
Setiembre	28	Fiesta de Nuestra Señora de Villaoril	Villaoril	Navia
Setiembre	29	Fiesta de San Miguel	Anleo	Navia

EVENTOS DEPORTIVOS

MES	DÍAS	EVENTO	LUGAR	CONCEJO
Agosto	11	Copa de Europa de Larga Distancia	Navia	Navia
Agosto	11	II Torneo de Fútbol Sala Benjamín	Pesoz	Pesoz
Agosto	11	Exhibición de deportes tradicionales	Pesoz	Pesoz
Agosto	12	Descenso a Nado de la Ría de Navia	Navia	Navia
Agosto	17	Regatas de Tapia	Tapia	Tapia
Agosto	18	VII Subida a Castrillón	Castrillón	Boal
Agosto	13 - 25	Quincena deportiva	Tapia	Tapia

FERIAS Y MERCADOS

MES	DÍAS	EVENTO	PERIODICIDAD	CONCEJO	CONCEJO
Jul-Ago-Sep	Jueves	Mercado	Semanal	Navia	Navia
Jul-Ago-Sep	Lunes	Mercado	Semanal	Tapia	Tapia
Jul-Ago-Sep	Martes	Mercado	Semanal	La Caridad	El Franco
Julio	2 y 16	Mercado	Quincenal	Boal	Boal
Agosto	6 y 20	Mercado	Quincenal	Boal	Boal
Septiembre	3 y 17	Mercado	Quincenal	Boal	Boal
Agosto	12	El Feriñ	Anual	Grandas	Grandas
Agosto	24 - 27	Feria Campomar	Anual	Tapia	Tapia
Septiembre	15	Feria	Anual	Valdedo	Villayón
Octubre	31	Feria de Todos los Santos	Anual	Villayón	Villayón
Noviembre	11	Feria de San Martín	Anual	Villayón	Villayón
Noviembre	30	Feria de San Andrés	Anual	Pesoz	Pesoz

EXPOSICIONES

MES	DÍAS	EVENTO	LUGAR	CONCEJO
Agosto	1 - 15	Exposición Fotográfica "Javi Martínez". El Mundo	Boal	Boal
Agosto	2 - 19	Exposición Fotográfica "José María Rubio". Automovilismo	Villayón	Villayón
Octubre	16 - 30	Exposición de Fotoperiodistas asturianos. MIRAES 2007	Villayón	Villayón

OTROS EVENTOS

MES	DÍAS	EVENTO	LUGAR	CONCEJO
Agosto	11	Concurso de Escanciadores Villa de Navia	Navia	Navia
Agosto	17	Día del Jubilado	Valdedo	Villayón
Agosto	25	Día del Abuelo	Pesoz	Pesoz
Septiembre	8	Día de la Mujer Rural	Pesoz	Pesoz
Octubre	12	Fiesta del Vino	Pesoz	Pesoz